

Parc éolien de Luçay-le-Libre et Giroux

Communes de Luçay-le-Libre et Giroux
Département de l'Indre, Région Centre-Val de Loire

PARC EOLIEN NORDEX LXVIII

Demande d'autorisation unique pour une unité de production d'électricité de type Parc éolien

Pièce AU-3, AU-4 & AU-5

Documents spécifiques demandés au titre du code de l'Environnement

Décembre 2016, version consolidée, Juin 2017



- Carte au 1/25000e indiquant l'installation projetée (AU.3)
- Plans d'ensemble n°1 et n°2 à l'échelle de 1/2500e (AU.4)
- Plans d'ensemble n°1, n°2 et n°3 à l'échelle de 1/1000e (dérogation demandée) (AU .5)



DOSSIER D' **AUTORISATION UNIQUE**
AU 03

SOURCE SCAN 25 IGN

PLAN DE SITUATION

+++++
legende

- ÉOLIENNE N 131
- LIMITE DE COMMUNE
- POSTE DE LIVRAISON
- TRACÉ PREVISIONNEL DU RESEAU ELECTRIQUE INTERNE

+++++
maîtrise d'ouvrage

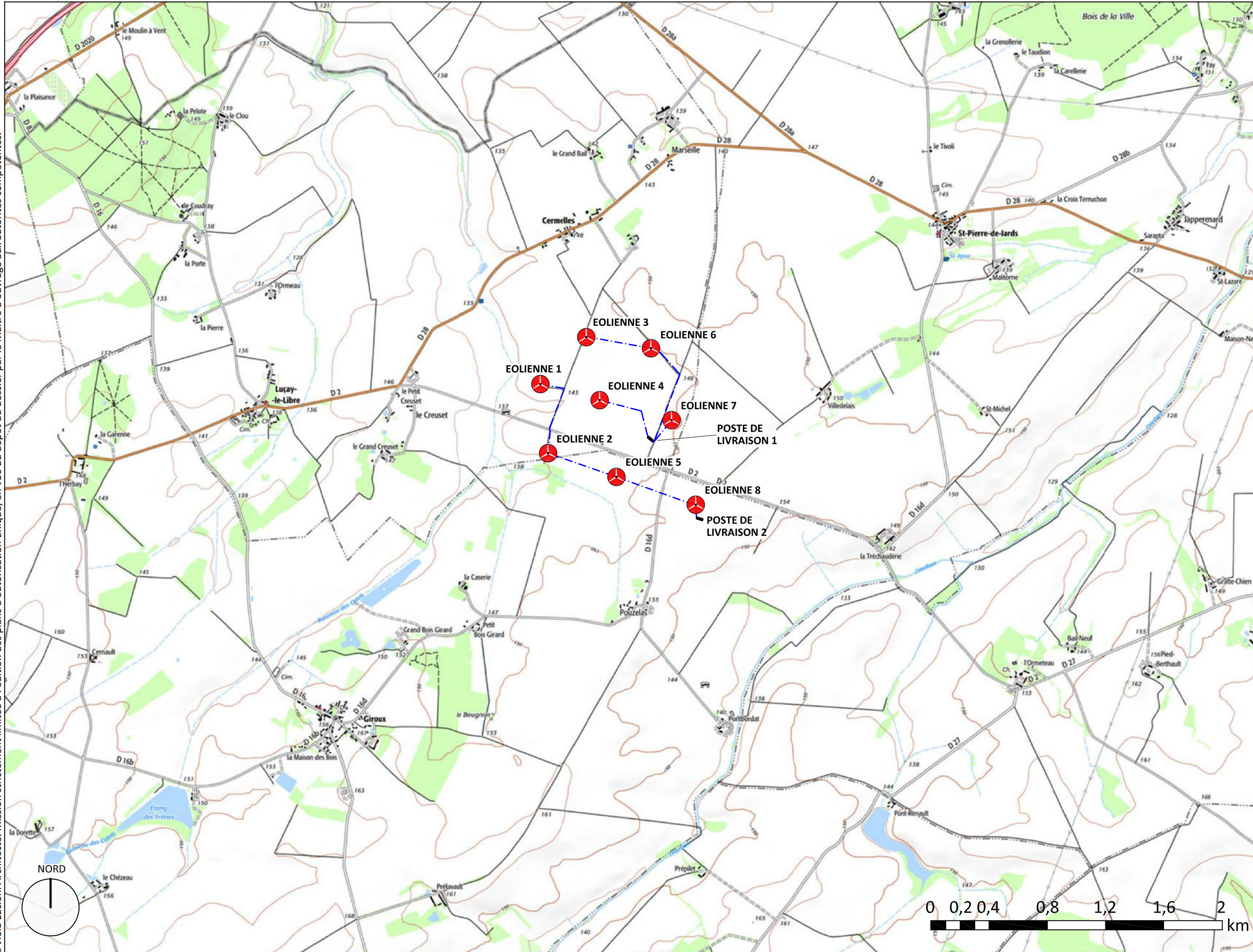
SAS PARC EOLIEN NORDEX LXVIII

+++++
maîtrise d'œuvre

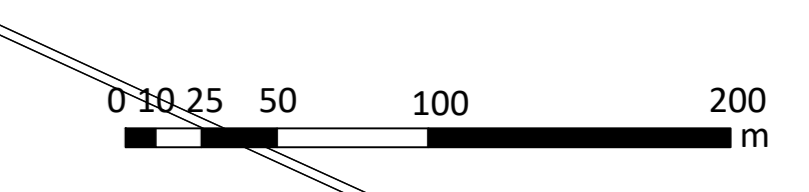
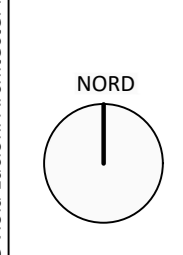
VIOLA LUCIONI
ARCHITECTE

PL 01
DATE 01|03|2017
A3 // Echelle 1:25000

©Viola Lucioni Architecte. Mission strictement limitée à l'édition des plans d'autorisation unique, en vue du dépôt du dossier par le Maître d'ouvrage aux autorités compétentes.



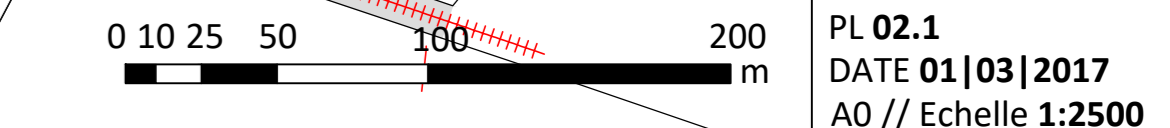
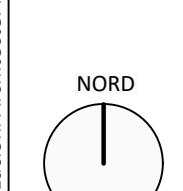
- legende
- PARCELLE D'ASSIETTE
 - PARCELLE AVEC SERVITUDE DE SURVOL
 - CAILLOUTS
 - PAN COUPÉ TEMPORAIRE
 - CHEMINS À RENFORCER
 - TRACÉ PRÉVISIONNEL DU RÉSEAU ÉLECTRIQUE INTER ÉOLIENNES ENTERRÉ
 - TRACÉ DU RÉSEAU ÉLECTRIQUE ENTERRÉ VERS POSTE SOURCE ENEDIS
 - LIMITE DE COMMUNE
 - CENTRE DE L'ÉOLIENNE
 - BOISEMENTS
 - LIMITE DE 600 m
 - DISTANCE ROUTE
 - DISTANCE INTER-ÉOLIENNES
 - DISTANCE VEGETATION ET COURS D'EAU
 - DISTANCE BÂTIMENTS
 - LIGNE ENEDIS
 - BÂTIMENTS
 - A VOCATION AGRICOLE OU INDUSTRIELLE
 - HABITATIONS



©Viola Lucioni Architecture. Mission initialement limitée à l'édition des plans d'autorisation unique, en vue du dépôt du dossier, par le maître d'ouvrage aux autorités compétentes.

PLAN
D'ENSEMBLE DU
PARC ÉOLIEN n°2

- legende
- PARCELLE D'ASSIETTE
 - PARCELLE AVEC SERVITUDE DE PASSAGE
 - CAILLOUTS
 - PAN COUPÉ TEMPORAIRE
 - CHEMINS À RENFORCER
 - TRACÉ PRÉVISIONNEL DU RÉSEAU ÉLECTRIQUE ENTERRÉ
 - TRACÉ DU RÉSEAU ÉLECTRIQUE ENTERRÉ VERS POSTE SOURCE ENEDIS
 - LIMITES DE COMMUNE
 - CENTRE DE L'ÉOLIENNE
 - BOISEMENTS
 - LIMITES DE 600 m
 - DISTANCE ROUTE
 - DISTANCE INTER-ÉOLIENNES
 - DISTANCE VÉGÉTATION ET COURS D'EAU
 - DISTANCE BÂTIMENTS
 - LIGNE ENEDIS
 - BÂTIMENTS:
 - A VOCATION AGRICOLE OU INDUSTRIELLE
 - HABITATIONS



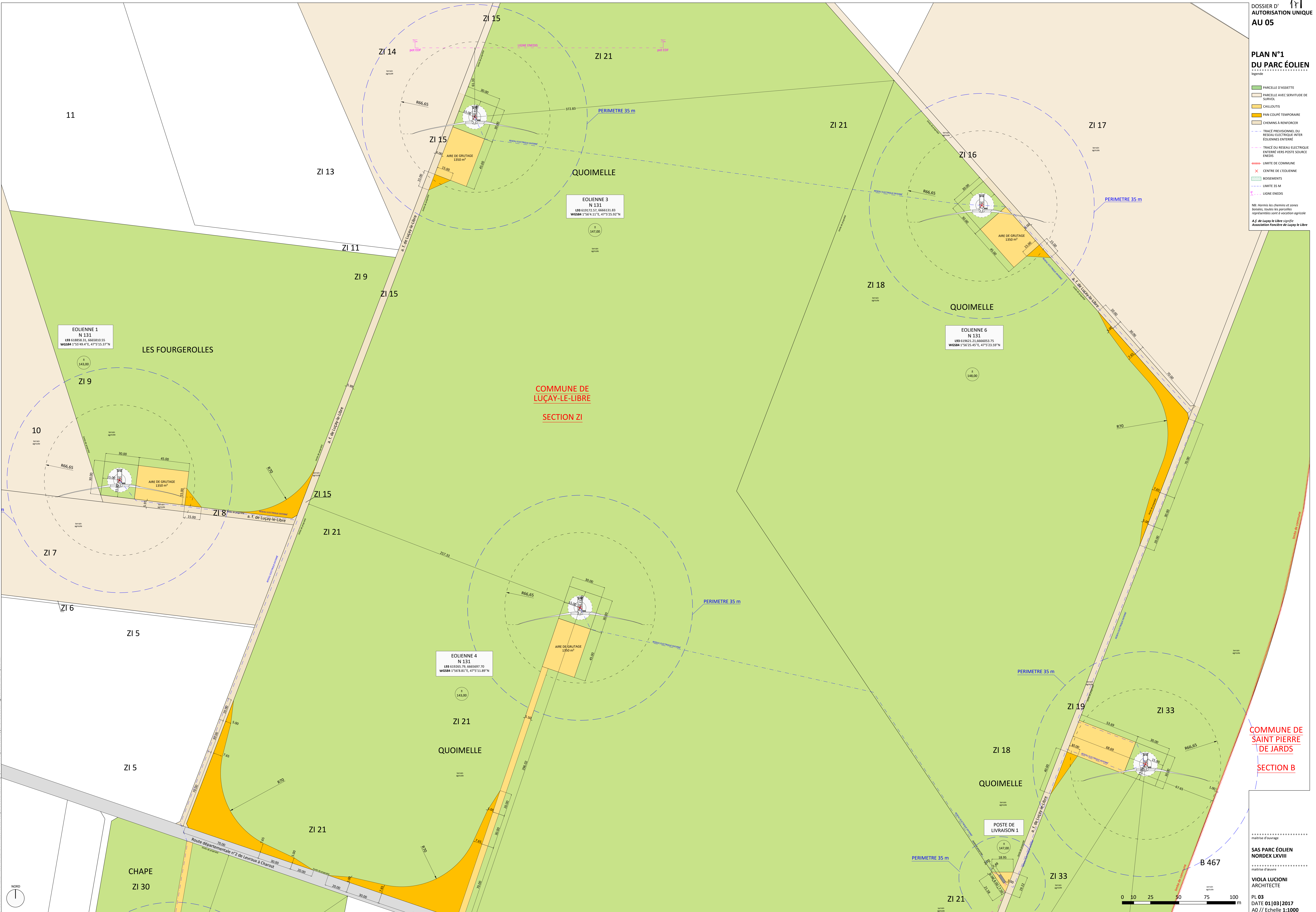
maîtrise d'ouvrage
SAS PARC ÉOLIEN
NORDEX LXVIII
maîtrise d'œuvre
VIOLA LUCIONI
ARCHITECTE
PL 02.1
DATE 01|03|2017
AO // Echelle 1:2500

©2016 Lucioni Architecture. Mission strictement limitée à l'élaboration des plans d'autorisation unique, en vue du dépôt du dossier, par le maître d'ouvrage aux autorités compétentes.

PLAN N°1
DU PARC ÉOLIEN

- legende
- PARCELLE D'ASSIETTE
 - PARCELLE AVEC SERVITUDE DE SURVOL
 - CAILLOUTS
 - PAN COUPÉ TEMPORAIRE
 - CHEMINS À RENFORCER
 - TRACÉ PRÉVISIONNEL DU RÉSEAU ÉLECTRIQUE INTER ÉOLIENNES ENTERRÉ
 - TRACÉ DU RÉSEAU ÉLECTRIQUE ENTERRÉ VERS POSTE SOURCE ENEDIS
 - LIMITE DE COMMUNE
 - CENTRE DE L'ÉOLIENNE
 - BOISEMENTS
 - LIMITES 35 M
 - LIGNE ENEDIS

NB: Hors des chemins et zones boisées, toutes les parcelles représentées sont à vocation agricole
A.F. de Luçay le Libre signifie Association Foncière de Luçay le Libre

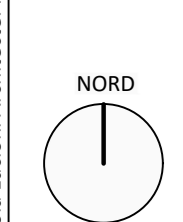
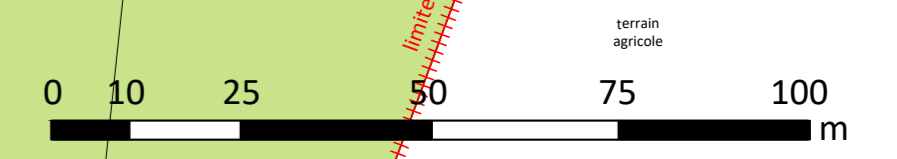


COMMUNE DE SAINT PIERRE DE JARDS
SECTION B

maîtrise d'ouvrage
SAS PARC ÉOLIEN NORDEX LXVIII
maîtrise d'équipe

VIOLA LUCIONI
ARCHITECTE

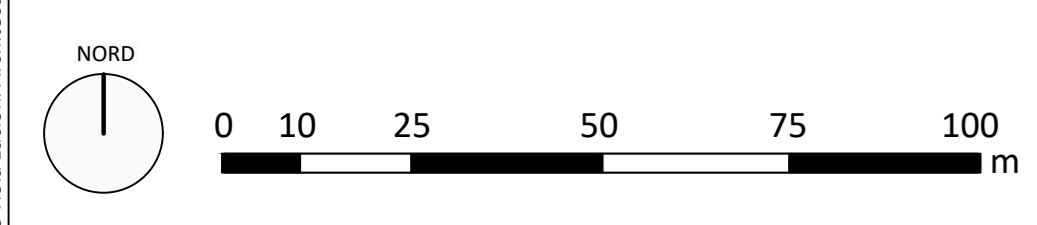
PL 03
DATE 01|03|2017
AO // Echelle 1:1000



©Viola Lucioni Architecture. Mission strictement limitée à l'étude des plans d'autorisation unique, en vue du dépôt du dossier, par le titulaire d'un ouvrage aux autorités compétentes.

PLAN N°3
DU PARC ÉOLIEN

- Legende
- PARCELLE D'ASSIETTE
 - PARCELLE AVEC SERVITUDE DE SURVOIR
 - CAILLOUTS
 - PAN COUPÉ TEMPORAIRE
 - CHEMINS À RENFORCER
 - TRACÉ PRÉVISIONNEL DU RÉSEAU ÉLECTRIQUE INTÉRIEUR ENTRE ÉOLIENNES ENTERRÉES
 - TRACÉ DU RÉSEAU ÉLECTRIQUE ENTERRÉ VERS POSTE SOURCE ENEDIS
 - LIMITE DE COMMUNE
 - CENTRE DE L'ÉOLIENNE
 - BOISEMENTS
 - LIMITES 35 M
- NB: Hors des chemins et zones boisées, toutes les parcelles représentées sont à vocation agricole
- A.F. de Luçay le Libre signifie Association Foncière de Luçay le Libre



SAS PARC ÉOLIEN NORDEX LXVIII
maîtrise d'ouvrage

VIOLA LUCIONI
ARCHITECTE
maîtrise d'œuvre

EOLIENNE 8
N 131
L93 619937.06,6664976.42
WGS84 1°56'41.12"E, 47°4'48.81"N

PL 05
DATE 01|03|2017
AO // Echelle 1:1000